



บันทึกข้อความ

ส่วนราชการ กรมปศุสัตว์ กองคลัง โทรศัพท์ ๐ ๒๖๕๓ ๔๔๔๔ ต่อ ๑๖๕๖

ที่ กษ.๐๖๐๓/ว ๕๕ ๗๒ วันที่ ๑๕ พฤษภาคม ๒๕๖๙

เรื่อง การวางแผนและจัดทำผังเมืองรวมเมือง/ชุมชน ประจำปีงบประมาณ พ.ศ. ๒๕๖๘ จำนวน ๑๓ ผัง

เรียน หัวหน้าหน่วยงานสังกัดกรมปศุสัตว์ (หน่วยงานในจังหวัดตามผังที่จะมีการจัดทำผังเมืองรวมเมือง/ชุมชน)

ด้วยกรมโยธาธิการและผังเมือง ได้มีหนังสือที่ มท ๐๗๑๔.๓/ว ๔๘๕๖ ลงวันที่ ๒๐ มีนาคม ๒๕๖๙ แจ้งการกำหนดเขตท้องที่ที่จะวางแผนและจัดทำผังเมืองรวมเมือง/ชุมชน ประจำปีงบประมาณ พ.ศ. ๒๕๖๘ จำนวน ๑๓ ผัง เพื่อใช้ประกอบการวางแผนและจัดทำผังเมืองรวมเมือง/ชุมชน จึงขอความอนุเคราะห์หน่วยงานที่มีที่ดิน ถนน กฎหมาย หรือระเบียบ รวมทั้งโครงการก่อสร้างอาคารต่างๆ ในบริเวณพื้นที่ที่จะวางแผนและจัดทำผังเมืองดังกล่าวที่ได้ลงนามอนุญาต/อนุมัติแล้ว โปรดแจ้งรายละเอียดพร้อมส่งสำเนาเอกสารที่เกี่ยวข้องให้กรมทราบ ภายในระยะเวลา ๙๐ วัน นับแต่วันที่ได้รับหนังสือ เพื่อจะได้นำข้อมูลประกอบการวางแผนและจัดทำผังเมืองรวมดังกล่าว รายละเอียดตามเอกสารแนบ ๑

กรมปศุสัตว์ จึงขอให้หน่วยงานที่มีพื้นที่ที่กำหนดเขตท้องที่ที่จะวางแผนและจัดทำผังเมืองฯ สรุปรวว่ามีที่ดิน ถนน กฎหมาย หรือระเบียบ รวมทั้งโครงการก่อสร้างอาคารต่างๆ ในบริเวณพื้นที่ที่จะวางแผนและจัดทำผังเมืองรวมเมือง/ชุมชน ประจำปีงบประมาณ พ.ศ. ๒๕๖๘ จำนวน ๑๓ ผัง ที่ได้ลงนามอนุญาต/อนุมัติแล้ว หรือไม่ ทั้งกรณีมีและไม่มี โดยให้รายงานตามหนังสือที่ มท ๐๗๑๔.๓/ว ๔๘๕๖ ลงวันที่ ๒๐ มีนาคม ๒๕๖๙ ภายในวันที่ ๒๖ มิถุนายน ๒๕๖๙ สามารถดาวน์โหลดข้อมูลได้ที่ URL : <https://tinyurl.com/25tsus9z> Username: DLD69011424 Password: l2f4u0wM หรือดาวน์โหลดข้อมูลตาม QR Code (ตามเอกสารแนบ) สำหรับหน่วยงานที่มีที่ดินในพื้นที่ที่จะวางแผนและจัดทำผังเมืองรวมเมือง/ชุมชนดังกล่าว ให้ส่งรายละเอียดพร้อมสำเนาเอกสารที่เกี่ยวข้องมาที่กองคลัง เพื่อกองคลังจะได้รวบรวมข้อมูลแจ้งให้กรมโยธาธิการและผังเมืองทราบต่อไป

จึงเรียนมาเพื่อทราบและพิจารณาดำเนินการต่อไป

(นายพงษ์พันธ์ ธรรมมา)
รองอธิบดี ปฏิบัติราชการแทน
อธิบดีกรมปศุสัตว์

รายชื่อหน่วยงานในสังกัดกรมปศุสัตว์

ในจังหวัดตามผังที่จะมีการจัดทำผังเมืองรวมเมือง/ชุมชน ประจำปีงบประมาณ พ.ศ. 2568 จำนวน 13 ผัง

ลำดับ	ชื่อหน่วยงานสังกัดกรมปศุสัตว์	หมายเหตุ
1	สำนักงานปศุสัตว์จังหวัดแม่ฮ่องสอน	จังหวัดแม่ฮ่องสอน
2	ศูนย์วิจัยและบำรุงพันธุ์สัตว์แม่ฮ่องสอน	ผังเมืองรวมชุมชนขุนยวม
3	ด่านกักกันสัตว์แม่ฮ่องสอน	
4	สำนักงานปศุสัตว์จังหวัดพังงา	จังหวัดพังงา
		ผังเมืองรวมชุมชนตะกั่วทุ่ง
5	สำนักงานปศุสัตว์จังหวัดประจวบคีรีขันธ์	จังหวัดประจวบคีรีขันธ์
6	ศูนย์วิจัยและบำรุงพันธุ์สัตว์ประจวบคีรีขันธ์	ผังเมืองรวมชุมชนทับสะแก
7	ศูนย์วิจัยและพัฒนาอาหารสัตว์ประจวบคีรีขันธ์	
8	ด่านกักกันสัตว์ประจวบคีรีขันธ์	
9	สำนักงานปศุสัตว์จังหวัดน่าน	จังหวัดน่าน
10	ด่านกักกันสัตว์น่าน	ผังเมืองรวมชุมชนทุ่งช้าง-เฉลิมพระเกียรติ
11	สำนักงานปศุสัตว์จังหวัดมหาสารคาม	จังหวัดมหาสารคาม
12	ศูนย์วิจัยและบำรุงพันธุ์สัตว์มหาสารคาม	ผังเมืองรวมชุมชนนาโดน
13	ศูนย์วิจัยและพัฒนาอาหารสัตว์มหาสารคาม	
14	ศูนย์วิจัยและพัฒนาผลิตภัณฑ์ปศุสัตว์มหาสารคาม	
15	ด่านกักกันสัตว์มหาสารคาม	
16	สำนักงานปศุสัตว์จังหวัดหนองบัวลำภู	จังหวัดนครนายก
		ผังเมืองรวมชุมชนนาวัง
17	สำนักงานปศุสัตว์จังหวัดอุดรดิตถ์	จังหวัดอุดรดิตถ์
18	ด่านกักกันสัตว์อุดรดิตถ์	ผังเมืองรวมชุมชนน้ำปาด
19	สำนักงานปศุสัตว์จังหวัดสกลนคร	จังหวัดสกลนคร
20	ศูนย์วิจัยและบำรุงพันธุ์สัตว์สกลนคร	ผังเมืองรวมชุมชนโพนาแก้ว
21	ศูนย์วิจัยและพัฒนาอาหารสัตว์สกลนคร	
22	สำนักงานปศุสัตว์จังหวัดยโสธร	จังหวัดยโสธร
23	ศูนย์วิจัยและพัฒนาอาหารสัตว์ยโสธร	ผังเมืองรวมชุมชนมหาชนะชัย
24	ด่านกักกันสัตว์ยโสธร	

รายชื่อหน่วยงานในสังกัดกรมปศุสัตว์

ในจังหวัดตามผังที่จะมีการจัดทำผังเมืองรวมเมือง/ชุมชน ประจำปีงบประมาณ พ.ศ. 2568 จำนวน 13 ผัง

ลำดับ	ชื่อหน่วยงานสังกัดกรมปศุสัตว์	หมายเหตุ
25	สำนักงานปศุสัตว์จังหวัดลำพูน	จังหวัดลำพูน
26	ด่านกักกันสัตว์ลำพูน	ผังเมืองรวมชุมชนลี
27	สำนักงานปศุสัตว์จังหวัดเพชรบูรณ์	จังหวัดเพชรบูรณ์
28	ศูนย์วิจัยและพัฒนาอาหารสัตว์เพชรบูรณ์	ผังเมืองรวมชุมชนวิเชียรบุรี
29	ด่านกักกันสัตว์เพชรบูรณ์	
30	สำนักงานปศุสัตว์จังหวัดปัตตานี	จังหวัดปัตตานี
31	ศูนย์วิจัยและบำรุงพันธุ์สัตว์ปัตตานี	ผังเมืองรวมชุมชนหนองจิก
32	สำนักงานปศุสัตว์จังหวัดลำปาง	จังหวัดลำปาง
33	ศูนย์วิจัยและพัฒนาการสัตวแพทย์ภาคเหนือ (ตอนบน)	ผังเมืองรวมชุมชนห้างฉัตร
34	ศูนย์วิจัยและพัฒนาอาหารสัตว์ลำปาง	
35	ด่านกักกันสัตว์ลำปาง	

กรมโยธาธิการและผังเมือง
เลขรับที่ 11866
วันที่ - 9 เม.ย. 2569
เวลา



ที่ มท ๐๗๑๔.๓/ว ๕๕๕๖

กรมโยธาธิการและผังเมือง
๒๑๘/๑ ถนนพระรามที่ ๖
เขตพญาไท กทม. ๑๐๕๐๐

๒๐ มีนาคม ๒๕๖๙

ค.ร.อ. กค
อว

เรื่อง การวางและจัดทำผังเมืองรวมเมือง/ชุมชน ประจำปีงบประมาณ พ.ศ. ๒๕๖๙ จำนวน ๑๓ ผัง

เรียน อธิบดีกรมปศุสัตว์

- | | | |
|------------------|---|--------------|
| สิ่งที่ส่งมาด้วย | ๑. คำบรรยายแนวเขตผังเมืองรวมเมือง/ชุมชน | จำนวน ๑๓ ผัง |
| | ๒. แผนที่แสดงเขตของผังเมืองรวมเมือง/ชุมชน ขนาด A๓ | จำนวน ๑๓ ผัง |
| | ๓. แผนที่แสดงเขตของผังเมืองรวมเมือง/ชุมชน
บนแผนที่ของกรมแผนที่ทหาร ขนาด A๓ | จำนวน ๑๓ ผัง |
| | ๔. รายชื่อผังเมืองรวมเมือง/ชุมชน พร้อม QR Code | จำนวน ๑๓ ผัง |

ด้วยกรมโยธาธิการและผังเมือง ได้มีการกำหนดเขตท้องที่ที่จะวางและจัดทำผังเมืองรวมเมือง/ชุมชน ประจำปีงบประมาณ พ.ศ. ๒๕๖๙ จำนวน ๑๓ ผัง เพื่อดำเนินการออกประกาศกระทรวงให้ใช้บังคับผังเมืองรวม ตามพระราชบัญญัติการผังเมือง พ.ศ. ๒๕๖๒

กรมโยธาธิการและผังเมือง ขอความอนุเคราะห์หากหน่วยงานของท่านมีที่ดิน ถนน กฎหมาย หรือระเบียบ รวมทั้งโครงการก่อสร้างอาคารต่าง ๆ ในบริเวณพื้นที่ที่จะวางและจัดทำผังเมืองรวมเมือง/ชุมชน ประจำปีงบประมาณ พ.ศ. ๒๕๖๙ จำนวน ๑๓ ผัง ที่ได้ลงนามอนุญาต/อนุมัติแล้ว โปรดแจ้งรายละเอียด พร้อมส่งสำเนาเอกสารที่เกี่ยวข้องให้กรมทราบ ภายในระยะเวลา ๙๐ วัน นับตั้งแต่ได้รับหนังสือฉบับนี้ เพื่อกรมจะได้นำข้อมูลมาใช้ประกอบการวางและจัดทำผังเมืองรวมดังกล่าว โดยสามารถดาวน์โหลดข้อมูลได้ที่ URL: <https://tinyurl.com/25tsus9z> หรือดาวน์โหลดข้อมูลรายผังตาม QR Code รายละเอียดปรากฏตามสิ่งที่ส่งมาด้วย ทั้งนี้ หากมีความเห็นและข้อเสนอแนะประการใดเกี่ยวกับการวางผังเมืองรวมในแต่ละพื้นที่ โปรดแจ้งให้กรมโยธาธิการและผังเมืองทราบด้วย

จึงเรียนมาเพื่อโปรดพิจารณา

ขอแสดงความนับถือ

จ.ก.ม.

(นางสาวสุภัทรา ชัยเทวารัตน์)

หัวหน้าผู้ตรวจราชการกรม ปฏิบัติราชการแทน
อธิบดีกรมโยธาธิการและผังเมือง

กองคลัง
เลขรับที่ 6059
วันที่ - 9 เม.ย. 2569
เวลา

เสนอ กลุ่มพิเศษ
๑ เม.ย. ๖๙











กนชว
10/เม.ย. 69

สำนักวิศวกรรมผังเมือง ส่วนแผนที่
โทร. ๐ ๒๒๐๑ ๘๑๐๓
โทรสาร ๐ ๒๒๔๕ ๙๙๖๐

ข้อมูลสำหรับตรวจสอบผัง
Username: DLD69011424
Password: I2f4u0wM

QR Code ข้อมูลสำหรับหน่วยงานที่ไม่มีเขตตามกฎหมายในความรับผิดชอบ

จำนวน ๑๓ ผัง

ลำดับ	QR Code	ลำดับ	QR Code
๑		๒	
	ผังเมืองรวมชุมชนขุนยวม จังหวัด แม่ฮ่องสอน		ผังเมืองรวมชุมชนตะกั่วทุ่ง จังหวัด พังงา
๓		๔	
	ผังเมืองรวมชุมชนทับสะแก จังหวัด ประจวบคีรีขันธ์		ผังเมืองรวมชุมชนทุ่งช้าง-เฉลิมพระเกียรติ จังหวัด น่าน
๕		๖	
	ผังเมืองรวมชุมชนนาคุณ จังหวัด มหาสารคาม		ผังเมืองรวมชุมชนนาวัง จังหวัด หนองบัวลำภู
๗		๘	
	ผังเมืองรวมชุมชนน้ำปาด จังหวัด อุดรดิตถ์		ผังเมืองรวมชุมชนโพนนาก้าว จังหวัด สกลนคร
๘		๑๐	
	ผังเมืองรวมชุมชนมหาชนะชัย จังหวัด ยโสธร		ผังเมืองรวมชุมชนลี จังหวัด ลำพูน

ลำดับ	QR Code
๑๑	
	<p>ผังเมืองรวมชุมชนวิเชียรบุรี จังหวัด เพชรบูรณ์</p>
๑๓	
	<p>ผังเมืองรวมชุมชนห้างฉัตร จังหวัด ลำปาง</p>

ลำดับ	QR Code
๑๒	
	<p>ผังเมืองรวมชุมชนหนองจิก จังหวัด ปัตตานี</p>